



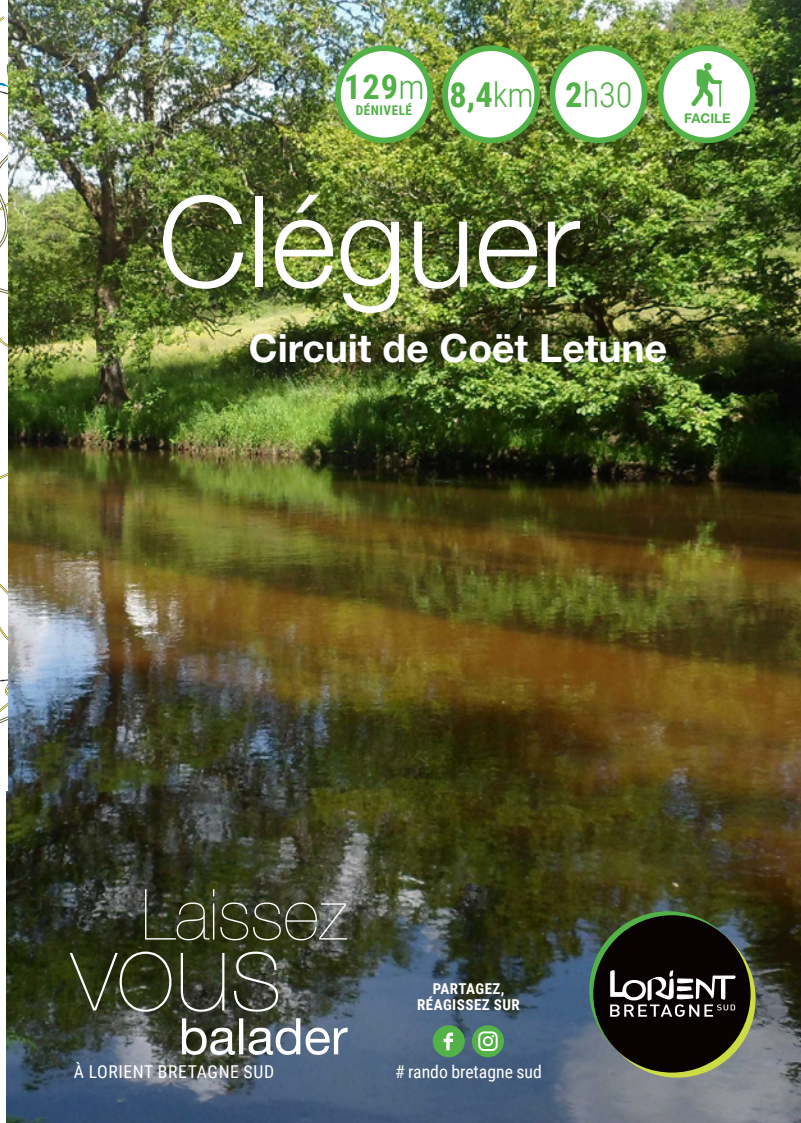
Ce circuit est téléchargeable gratuitement sur l'APPLICATION RANDO BRETAGNE SUD



Séjour, infos, visites
Lorient Bretagne Sud Tourisme
Tél. 02 97 847 800
www.lorientbretagnesudtourisme.fr

Des remarques sur le circuit
Lorient Agglomération
Tél. 02 90 74 73 84 / 88

Crédit photo réservé.



129m DÉNIVELLÉ 8,4km 2h30 FACILE

Cléguer

Circuit de Coët Letune

Laissez VOUS balader

À LORIENT BRETAGNE SUD

PARTAGEZ, RÉAGISSEZ SUR



#rando bretagne sud



- Je ramène mes déchets avec moi, même les biodégradables.
- Sur les sites naturels, j'utilise des bâtons de marche uniquement avec embouts en caoutchouc.
- Pour mon confort et ma sécurité, je m'équipe du matériel adapté : chausures, eau, coupe-vent, chapeau...
- Je reste sur les sentiers balisés et je respecte les cultures et clôtures.
- Je ne cueille pas de plantes et je préfère l'observation à distance de la faune sauvage.
- Je reste discret et j'évite tout bruit inutile (cri, musique...).
- Je tiens mon chien en laisse.

à adopter

Les bonnes pratiques



Circuit de Coët Letune

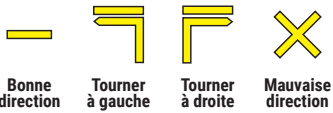
Cléguer

À découvrir en chemin

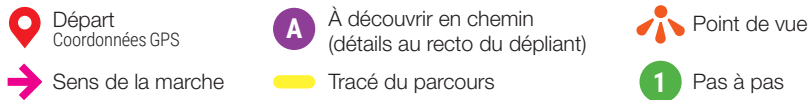
Trait d'union entre le bourg de Cléguer et le Bas Pont-Scorff, le circuit de Coët Letune vous fera cheminer dans la campagne clégue-raise entre sous-bois et prairies, le long du Scorff et des ruisseaux. Ne manquez pas l'église Saint-Gérard, en partie romane, et le patronne du Bas Pont-Scorff, notamment la chapelle Notre-Dame de Bonne Nouvelle et son gisant du 13^e siècle. La balade sera aussi l'occasion de découvrir le patrimoine lié à l'eau, fontaine, lavoir, moulin, brasserie...

- A ÉGLISE SAINT-GÉRARD**
Reconstruite en 1888, clocher porche néo-classique, nef romane 12^e siècle.
- B LAVOIR DU BOURG**
Fin 19^e siècle.
- C PONT PERSON**
Pont à une arche fin 19^e siècle.
- D LE BAS PONT-SCORFF**
Premier point de franchissement du Scorff en partant de la mer de l'époque romaine à depuis 1957.
- E LE MOULIN DE SAINT-YVES**
Moulin à céréales et déversoir en 1669, brasserie fin 19^e siècle.
- F COËT LETUNE**
(bois du lutin en breton) Site Natura 2000 et station de pompage eau potable de Ker-ven, alimente Lorient des 1911, les communes environnantes.

CODE DE BALISAGE



LÉGENDE



Circuit de Coët Letune
8,4 km, 129 m de dénivelé
Pas à pas

Départ 1 : Église Saint-Gérand de Cléguer

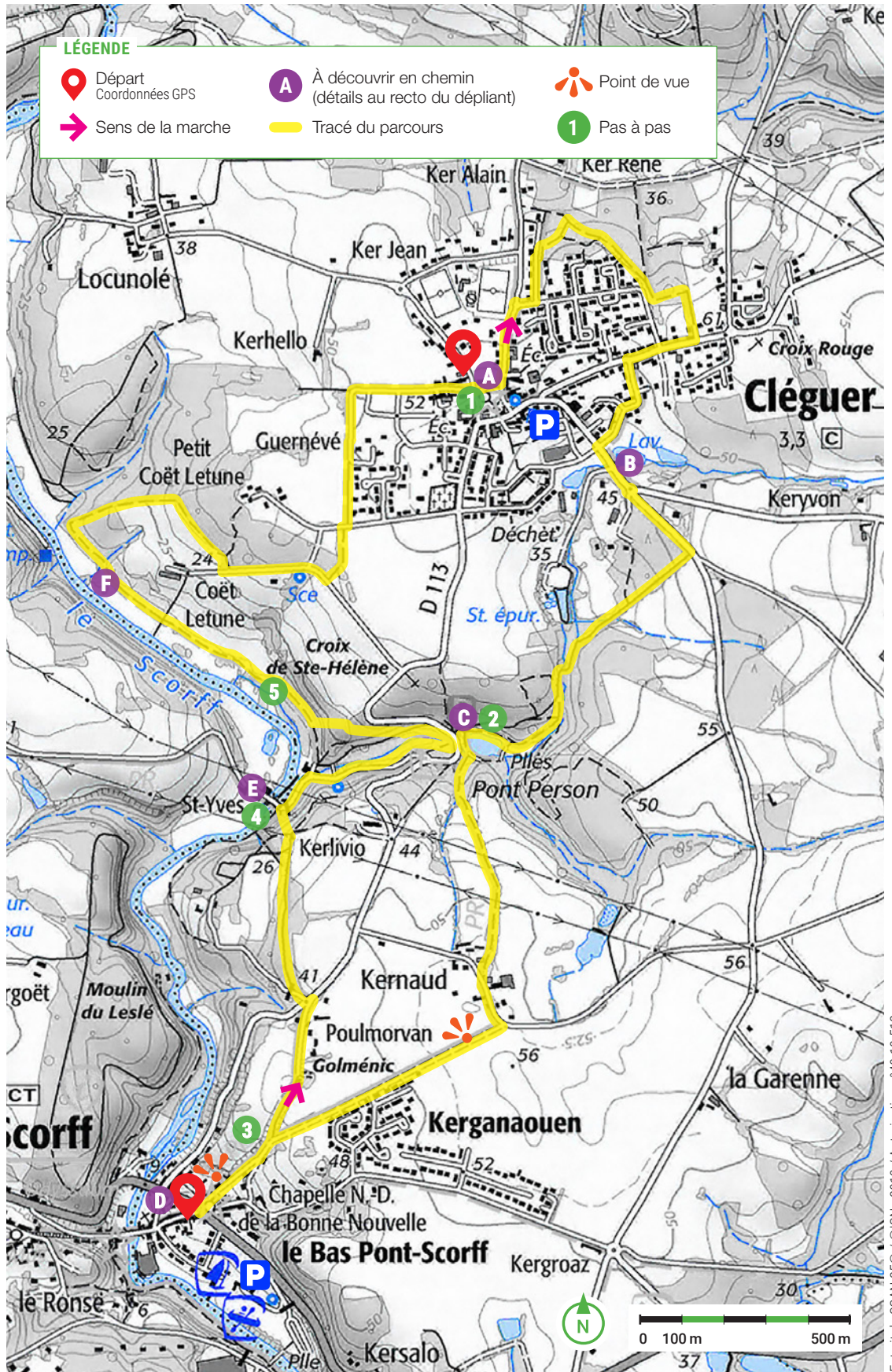
Départ 2 : chapelle N.-D. de Bonne Nouvelle Bas Pont-Scorff (remonter la rue à gauche de la chapelle jusqu'à l'intersection et suivre ensuite le pas à pas à partir du 3).

1 Face au porche de l'église, traversez la cour du presbytère à votre gauche. Tournez à gauche, puis à droite dans la rue des Pins. Bifurquez à gauche pour entrer dans le bois de Ker René à votre droite. Poursuivez à droite sur le chemin longeant le talus et les cités, puis dans la rue Anne de Bretagne. À l'intersection, suivez les rues des étangs (à gauche) et du Douët (à droite). Continuez tout droit au rond-point en direction de Kerganaouen, puis à droite dans le chemin qui rejoint Pont Person en longeant le ruisseau.

2 Au Pont Person, traversez et longez le ruisseau avant de prendre à gauche le chemin qui monte vers le village de Kernaud. À la route, bifurquez à gauche, puis à droite sur le chemin qui rejoint le Bas Pont-Scorff.

3 À l'intersection, prenez à droite vers Golménic dans le chemin creux (possibilité de faire une halte au Bas Pont-Scorff en prenant à gauche). Continuez tout droit, traversez le village de Poulmorvan, puis la route pour prendre en face et légèrement sur votre droite, le chemin qui s'étend et descend vers le site du Moulin de Saint-Yves.

4 Prenez à droite en longeant le déversoir, puis bifurquez à gauche après le virage pour emprunter le chemin creux. À l'approche de Pont Person, traversez la passerelle et suivez le chemin qui monte à gauche pour rejoindre les prairies de Coët Letune. Longez la clôture à gauche, puis redescendez à gauche le chemin pentu. Bifurquez à droite le long



du talus et rejoignez le sentier en bas de la prairie pour longer le Scorff.

5 Poursuivez le long de la zone humide. Au niveau de la station de pompage de Kereven bifurquez à droite et longez la prairie en lisière du bois jusqu'à la route. Prenez à gauche, puis encore à gauche après le virage. Traversez et longez la cité à votre droite, puis Kerhelo. Tournez à droite pour rejoindre le bourg de Cléguer.

