



40m DÉNIVELÉ 8,4km 2h30 FACILE

Calan

Circuit du Lec'h



Laissez VOUS balader

À LORIENT BRETAGNE SUD #rando bretagne sud

PARTAGEZ, RÉAGISSEZ SUR

f i



Crédit photo réservé.



Séjour, infos, visites
 Lorient Bretagne Sud Tourisme
 Tél. 02 97 847 800
 www.lorientbretagnesudtourisme.fr

Des remarques sur le circuit
 Lorient Agglomération
 Tél. 02 90 74 73 84 / 88



Un problème sur le circuit ? Consultez <http://sentinelles.sportsdenature.fr>

Circuit d'intérêt Fédération Française de Randonnée

Circuit inscrit au Plan Départemental des Itinéraires de Promenade et de Randonnée



- Je ramène mes déchets avec moi, même les biodégradables.
- Sur les sites naturels, j'utilise des bâtons de marche uniquement avec embouts en caoutchouc.
- Pour mon confort et ma sécurité, je m'équipe du matériel adapté : chaussures, eau, coupe-vent, chapeau...
- Je reste sur les sentiers balisés et je respecte les cultures et clôtures.
- Je ne cueille pas de plantes et je préfère l'observation à distance de la faune sauvage.
- Je reste discret et j'évite tout bruit inutile (cri, musique...).
- Je tiens mon chien en laisse.

Les bonnes pratiques à adopter

- A** ÉGLISE DE LA TRINITÉ (10^e-15^e siècles).
- B** PATRIMOINE DU BOURG Presbytère (maître), maisons, fours à pain, puits.
- C** VALLÉE DU RUISSEAU ER HOËH-COH Zone humide et boisée.
- D** KERHUEL Maisons rurales (18^e-19^e siècles) et four à pain 19^e siècle.
- E** FONTAINE LA VOIR DE KERANDIOT (17^e-19^e siècles)
- F** KERANDIOT Fermes (17^e-19^e siècles) et Lec'h (stèle hémisphérique, 6^e-5^e s. av. J.-C.).
- G** CHEMIN CREUX Ancien chemin du bourg à Keralloch.

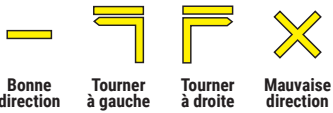
À découvrir en chemin

Le circuit du Lec'h vous mènera le long des ruisseaux, par les chemins creux et les villages, à la découverte de la campagne de Calan. L'occasion de découvrir le patrimoine rural et le lec'h de Kerandiot, d'œuvre de l'art roman breton, sa nef, ses chapiteaux sculptés et ses peintures murales, son chœur gothique et sa galerie ossuaire.

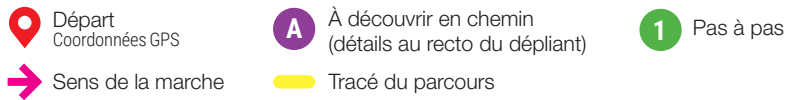
Calan Circuit du Lec'h

Facile Moyen Difficile Très difficile

CODE DE BALISAGE



LÉGENDE



Circuit du Lec'h

8,4 km, 40 m de dénivelé

Pas à pas

Départ : Place du four près de la Mairie

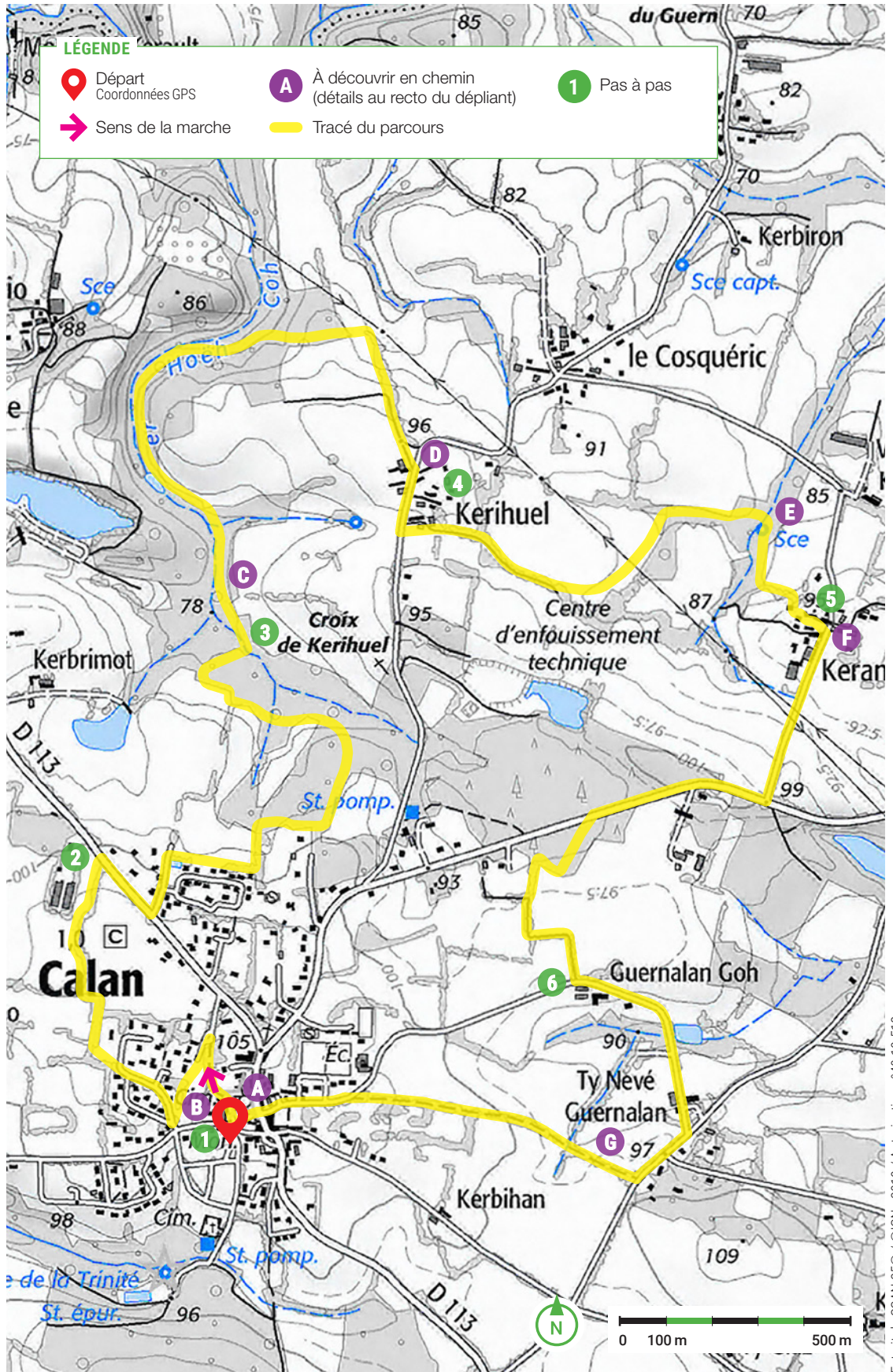
1 Près du four à pain, traversez le carrefour et empruntez en face la rue Hent ar Vestial. Poursuivez dans le chemin et bifurquez à gauche pour rejoindre à droite la rue de Gumunen. Continuez sur cette voie et allez tout droit à l'intersection avec l'impasse de Parc En Hebel. Entrez à droite dans le chemin creux qui vire à gauche, puis suivez le sentier à droite entre le champ et le talus.

2 À la route, traversez et allez à droite. Tournez à gauche. Au bout de la rue de Parc Pellan, suivez à droite, puis à gauche, le sentier en lisière du champ. Allez en face après les chicanes et suivez le chemin dans le bois en bifurquant deux fois à gauche. Longez la prairie et, après le platelage, tournez deux fois à droite et traversez la zone humide.

3 Prenez à gauche après la passerelle et progressez parallèlement au ruisseau Er Hoëh-Coh, tantôt en sous-bois, tantôt au creux du talus. En contrebas de Poulgourio, allez à droite, puis tout droit aux intersections suivantes. Passez près du pylône électrique et virez à droite. Poursuivez à gauche, puis tout droit jusqu'à Kerihuel.

4 À Kerihuel, empruntez la route à droite, puis à gauche à la sortie du village. Entrez dans le chemin à droite avant de bifurquer à gauche entre les plantations et le talus. Poursuivez à droite dans le bois et tout droit aux chicanes. Allez à gauche après les petites passerelles, puis à droite en passant près de la fontaine de Kerandiot. Entrez dans le chemin qui vire à gauche. Allez en face aux chicanes pour rejoindre le village.

5 À Kerandiot, tournez à droite et rejoignez la route de Calan à Lanvaudan. Prenez à droite et entrez dans le second chemin à droite. Traversez la route et allez dans le bois en face.



Suivez le chemin qui vire à droite dans le creux de talus. Au bout, allez à gauche et suivez le chemin (deux fois à gauche, une fois à droite).

6 À Guernalan Goh, prenez à gauche et rejoignez Ty Nevé Guernalan. Tournez à droite sur la route (prudence) et empruntez à droite le chemin qui rejoint le bourg. Prenez à gauche et remontez la rue du Levant pour rejoindre votre point de départ.

